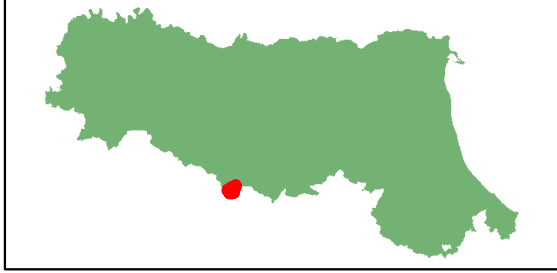





**ID74 - Delimitazione dell’area oggetto di dichiarazione di notevole interesse pubblico del territorio dell’Alta Valle delle Tagliole, dei laghi Santo, Baccio, Turchino e Torbido, della strada del Duca e del passo di Annibale sito nei comuni di Pievepelago e Fiumalbo**  
(ai sensi dell’art.136 lett. c) e d) del D.Lgs.42/2004, e s.m.i.)



- Legenda
-  **limite amministrativo della Regione Emilia Romagna**
  -  **limiti amministrativi comunali**
  -  **limite area di notevole interesse (DM 01/08/1985)**

Visto, il Comitato Tecnico Scientifico per l'adeguamento del Piano Territoriale Paesaggistico Regionale al D.Lgs. 42/04

Scala 1: 10.000

nome del file: //MO\_ID74.mxd

